

Rennstieg - Hildesheim - Hohe Schanze bei Winzenburg

Länge: 37,49 km
Steigung: + 1101 m / - 1137 m

Start: Hildesheim-Domhof
Verlauf: Hildesheimer Dom- Eberholzen 18 km; Eberholzen - Wernershöhe 6 km; Wernershöhe, Hohe Schanze 12, 5 km
Ziel: Wanderparkplatz in der Ohlenburg an der L 488 zwischen Lamspringe und Winzenburg



Überblick

Alter Historische Kurierweg - Hildesheimer Dom - Kloster Marienrode-Diekhöhlen-Nienstedt-Siebenberge-Wernershöhe-Kulturherberge-Adenstedter Berg-Südlicher Sackwald-Irmensäule-Samesbuche-Hohe Schanze bei Winzenburg.

Ziel Wanderparkplatz in der Ohlenburg an der L 488 zwischen Winzenburg und Lamspringe.



Hildesheimer Dom

Tourbeschreibung

Vom Dom in Hildesheim geht es durch die Stadt über die Steinbergstraße in Richtung Hildesheimer Wald. Erste Station zur Rast und zur Besichtigung ist das Kloster Marienrode. Von hieraus geht es in den Hildesheimer Wald - die Firma Bosch-Blaupunkt - lassen wir Rechts liegen. Weiter geht es über den Kammweg nach Diekhöhlen. Am Krankenhaus und Kaliwerk vorbei ins Beustertal. Wir sehen die ICE-Strecke, die dann unter uns im Tunnel (Eichbergertunnel) weiterführt. Zwischen dem Haiberg und Linkberg, sowie dem Hainholzberg gelangen wir durch ein kleines Bachtal nach Nienstedt. Weiter geht es über die L 482 durch den Ort Nienstedt und durch die Feldmark in den Ort Eberholzen. >Busanschluss RVH Linie 51 nach Gronau (L.) und weiter nach Hildesheim< Bei Eberholzen am Waldrand befindet sich ein Wanderparkplatz. Von Eberholzen geht es in die Sieben Berge um den Drohnberg zum Hainberg auf den Rennstieg. Hier kommt der Königsweg von Brüggeln auf den "Rennstieg" Dieser ist bis oberhalb Winzenburg identisch mit dem historischen "Rennstieg". Auszeichnung "Königsweg" "K" Königskrone Auszeichnung "Rennstieg" "R" Schwarze Hödeken Außerdem verläuft der Jacobsweg "Die Via Scandinavica" von Lübeck bis Göttingen seit der Stadt Hildesheim identisch mit dem Rennstieg. Auszeichnung "Gelbe Jacobsmuschel auf blauem Grund".

Jetzt geht es auf dem Rennstieg durch die Sieben Berge bis zur Kulturherberge Wernershöhe. Wernershöhe liegt an der L 485 von Alfeld (L.) nach Sibbesse. >Busanschluss RVH Linie 44 nach Alfeld (L.) oder Hildesheim. Auf der Paßhöhe Wernershöhe befindet sich ein Wanderparkplatz.

Von Wernershöhe marschieren wir weiter zum Adenstedter Berg. Teilweise am Waldrandweg mit schöner Aussicht. Vorbei am alten Waldsportplatz von Adenstedt geht es am Waldrand entlang. Oberhalb von Irmenseul können wir einen Abstecher zur "Irmensäule" machen. Zurück zum Rennstieg durch den schönen Südlichen Sackwald an der Burkhardtshöhe vorbei bis zur Ruine Winzenburg. Auch hier können wir einen Abstecher über die Samesbuche zur Hohen Schanze machen.

Anschließend wandern wir wieder zurück zur Samesbuche biegen rechts auf den Fahrweg. Nach 300 Metern geht rechts

Rennstieg - Hildesheim - Hohe Schanze bei Winzenburg

auf dem Fahrweg weiter. Nach 600 Metern erreichen wir den Wanderparkplatz in der Ohlenburg an der L 488 zwischen Lamspringe und Winzenburg.

Wir können natürlich die Wanderung auch hier beginnen und über den Rennstieg >blauer Hödeken< bis zum Dom nach Hildesheim wandern.

Im Südlichen Sackwald befinden sich noch weitere historische Burg-Wallanlagen. Es sind: "Die Tiebenburg" "Der Wall am Gartenkamp" "Der Wall am Dörhai" "Die Ohlenburg" "Die Läseckenburg" und "Die Burg Hausfreden" Alle Burgwallanlagen sind gut von Winzenburg zu erreichen.

Weitere Informationen finden Sie unter:

www.verkehrsverein-freden.de www.freden.de

www.suedlicher-sackwald.eu www.hi-reg.de

Urheber: © Günter Lampe , Delligsen Verkehrsverein Südl. Sackwald



Hohe Schanze

Schwierigkeit

Leicht bis mittelschwer.

Beschilderung

Die Tour ist ausgeschildert.
Der " Schwarze Hödeken"



Kartenmaterial

Tourist-Information
Marktplatz 12
31061 Alfeld
Telefon: 05181 19433
Fax: 05181 703-239
info@stadt-alfeld.de

Anfahrt

Hildesheim Hbf
Bushaltestellen in Eberholzen, auf Wernershöhe und in Winzenburg.
Wanderparkplätze in Eberholzen, An der L 488 bei Winzenburg und auf Wernershöhe.

Position

N 51° 57.07014', E 009° 57.57427'

Kontakt und Infos

Verkehrsverein Südlicher Sackwald
Hilko Gatz
www.suedlicher-sackwald.eu
suedlicher-sackwald@web.de

Rennstieg - Hildesheim - Hohe Schanze bei Winzenburg



Historischer Weg

Rennstieg - Hildesheim - Hohe Schanze bei Winzenburg

Interessante Punkte entlang der Tour

Die Nummer vor den Einträgen entsprechen den Nummern in der Karte.

Es werden ausschließlich Ziele in direkter Nähe der Tour auf der Karte dargestellt.

Gastronomie

1 Fischerhütte Winzenburg Fischerhuette Winzenburg

Am Gehrkamp 1, 31088 Winzenburg

Telefon: 05184 311

Detaillkarte: 1

2 Zum Zwetschenkreuger

Am Westerberg 1, 31088 Winzenburg

Telefon: 05184 318

Detaillkarte: 2

Kulturelles

3 Kloster Marienrode

Auf dem Gutshof, 31139 Hildesheim

Telefon: 05121 930410

Detaillkarte: 3

Sehenswertes

4 Apenteichquelle Winzenburg

31088 Winzenburg

Telefon: 05184 957260

Detaillkarte: 4

5 Burgruine Hohe Schanze

31088 Winzenburg

Telefon: 05184 957260

Detaillkarte: 5

3 Kloster Marienrode

Auf dem Gutshof, 31139 Hildesheim

Telefon: 05121 930410

Detaillkarte: 3

Unterkünfte

6 Kulturherberge Wernershöhe

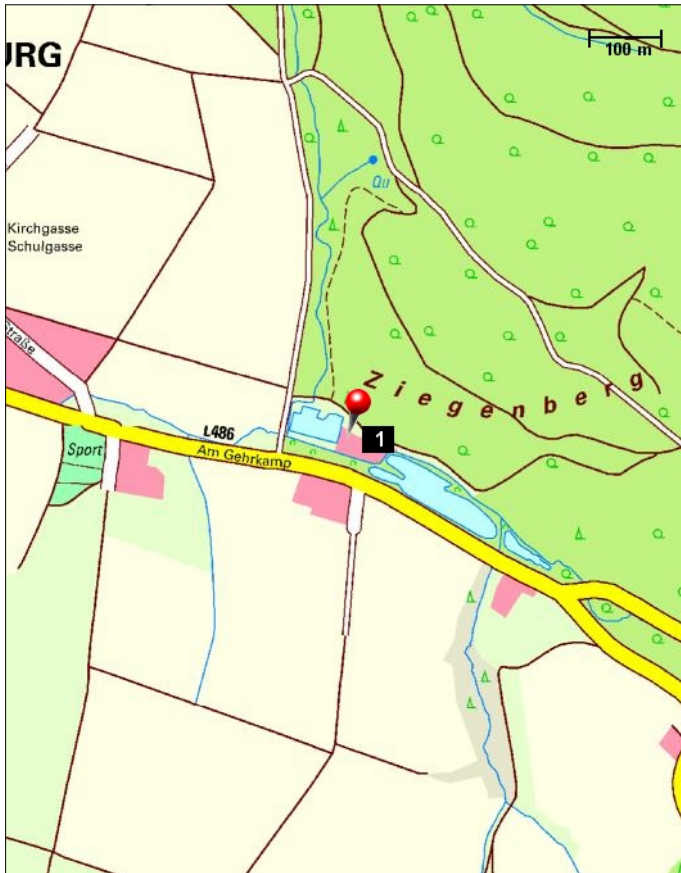
Wernershöhe 2, 31091 Westfeld

Telefon: 05065 8787

Detaillkarte: 6

Rennstieg - Hildesheim - Hohe Schanze bei Winzenburg

Detailkarte 1 - Winzenburg



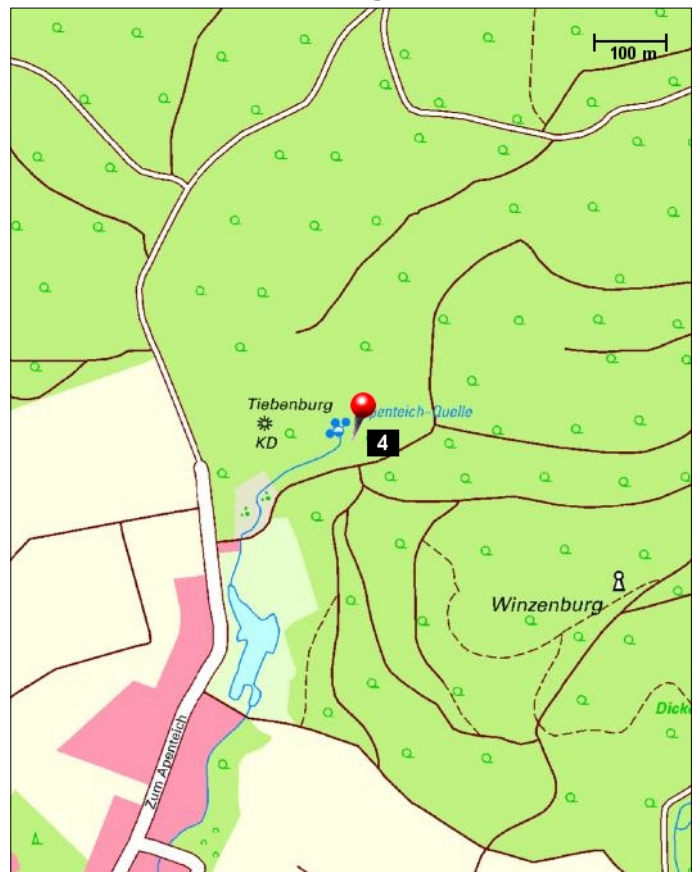
Detailkarte 2 - Winzenburg



Detailkarte 3 - Hildesheim



Detailkarte 4 - Winzenburg



Rennstieg - Hildesheim - Hohe Schanze bei Winzenburg

Detailkarte 5 - Winzenburg



Detailkarte 6 - Westfeld



Rennstieg - Hildesheim - Hohe Schanze bei Winzenburg

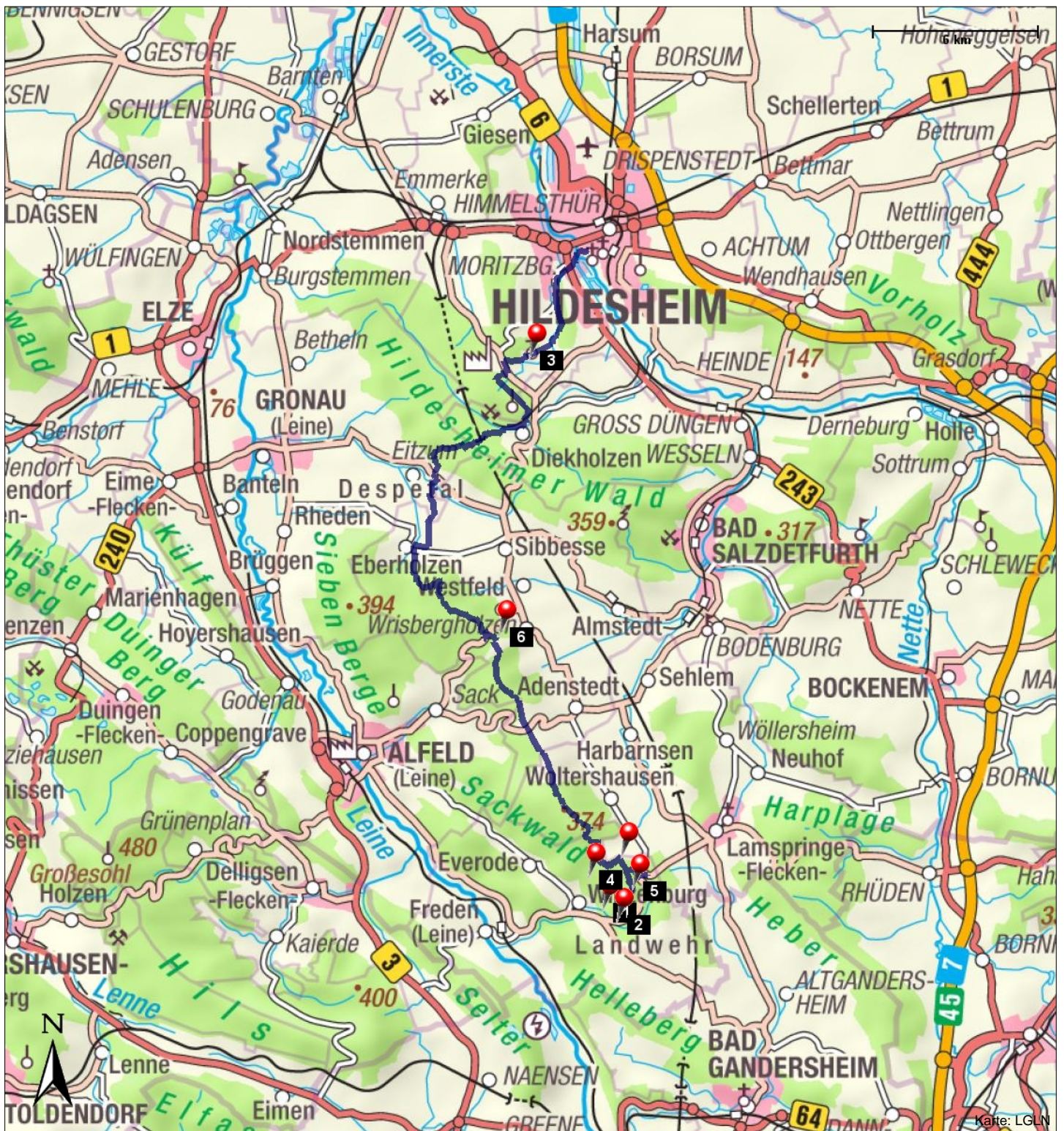
Länge: 37,49 km

Steigung: + 1101 m / - 1137 m

Start: Hildesheim-Domhof

Verlauf: Hildesheimer Dom- Eberholzen 18 km; Eberholzen - Wernershöhe 6 km; Wernershöhe, Hohe Schanze 12, 5 km

Ziel: Wanderparkplatz in der Ohlenburg an der L 488 zwischen Lamspringe und Winzenburg



Rennstieg - Hildesheim - Hohe Schanze bei Winzenburg

Länge: 37,49 km

Steigung: + 1101 m / - 1137 m

Start: Hildesheim-Domhof

Verlauf: Hildesheimer Dom- Eberholzen 18 km; Eberholzen - Wernershöhe 6 km; Wernershöhe, Hohe Schanze 12, 5 km

Ziel: Wanderparkplatz in der Ohlenburg an der L 488 zwischen Lamspringe und Winzenburg

