

Herrendienstweg Eimsen Wrisbergholzen

Länge: 9,39 km
Steigung: + 449 m / - 403 m
Dauer: ca. 2,5 Stunden

Start: Parkplatz Ortsausgang Eimsen Herrendienstweg
Ziel: Wrisbergholzen Schloß



Überblick

Eimsen - Adamishütte - Wasserwerk Alfeld (L.) Liethgrund - Bollhasen - Talweg - Rennstieg - Wernershöhe - Trift nach Wrisbergholzen - Schloß

Tourbeschreibung

Start: Parkplatz Ortsausgang Eimsen

Ziel: Schloss Wrisbergholzen

Die Bauern des heute zu Alfeld (Leine) gehörenden Ortsteils Eimsen standen ab dem Mittelalter im derer "von Wrisberg" deren Stammsitz Wrisbergholzen war. Abgaben und Dienste hatten diese Bauern in Wrisbergholzen abzuliefern oder abzuleisten. Die Verbindung beider Dörfer wurde "Herrendienstweg" genannt und hat diese Bezeichnung bis heute behalten.

Hinter Eimsen geht es gleich steil bergauf zur Adamishütte. Dann am Waldrand runter am Wasserwerk von Alfeld (Leine) vorbei zum sogenannten Bollhasen. Nun geht es wieder bergauf nach Wernershöhe. Auf der Wernershöhe kann man einen Absrecher zur Kulturherberge Wernershöhe machen.

Von Wernershöhe wandern wir die die Trift runter nach Wrisbergholzen und dort zum Schloß. Das Schloß mit seiner Fayencemanufaktur ist ein atraktives Wanderziel.

Urheber: Günter Lampe , Delligsen E-Mail: verkehrsverein-freden@web.de

Schwierigkeit

Einige Steigungen sind zu überwinden.
Steigung: hoch 449 m runter 403 m

Barrierefreiheit

Die Tour ist nicht barrierefrei.

Beschilderung

Die Tour ist ausgeschildert.
Der "Orangene Hödeken"
Herrendienstweg

Anfahrt

Anfahrt: Anreise mit der Bahn:
Alfeld (Leine) liegt an der Nord-Süd-Strecke Hannover-Göttingen, hier hält stündlich der Metronom.
Anreise mit dem Auto:
Über die A 7 kommend bis Ausfahrt Rhüden, dann über Lamspringe, Winzenburg nach Freden (Leine) und weiter nach Alfeld (L.. Von Hannover und Göttingen über die Bundesstraße 3 nach Alfeld (Leine)

Position

N 52° 00.54000', E 009° 49.64668'

Kontakt und Infos

Touristikinfo Alfeld (Leine)
Markplatz 12
31061 Alfeld (Leine)
Tel: 05181/19433
www.alfeld.de
info@alfeld.de

Herrendienstweg Eimsen Wrisbergholzen

Interessante Punkte entlang der Tour

Die Nummer vor den Einträgen entsprechen den Nummern in der Karte.

Es werden ausschließlich Ziele in direkter Nähe der Tour auf der Karte dargestellt.

Gastronomie

1 Grafelder Manufactura

Breiter Anger 12, 31079 Grafelde

Telefon: 05065 96116

Detaillkarte: 1

Sehenswertes

2 Schloss Wrisbergholzen mit Fayence Manufaktur

31079 Westfeld - Wrisbergholzen

Detaillkarte: 2

Unterkünfte

3 Kulturherberge Wernershöhe

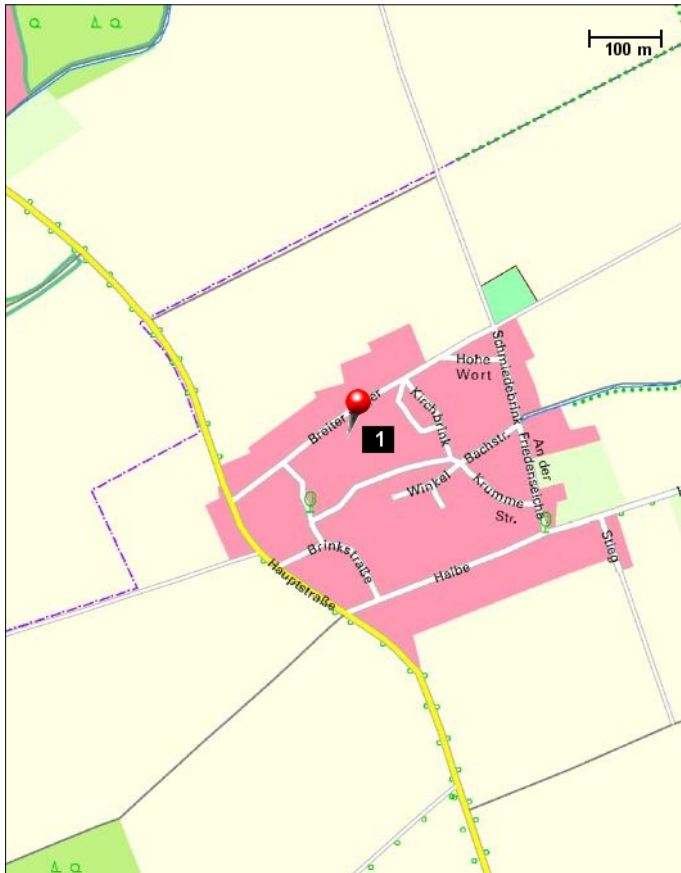
Wernershöhe 2, 31091 Westfeld

Telefon: 05065 8787

Detaillkarte: 3

Herrendienstweg Eimsen Wrisbergholzen

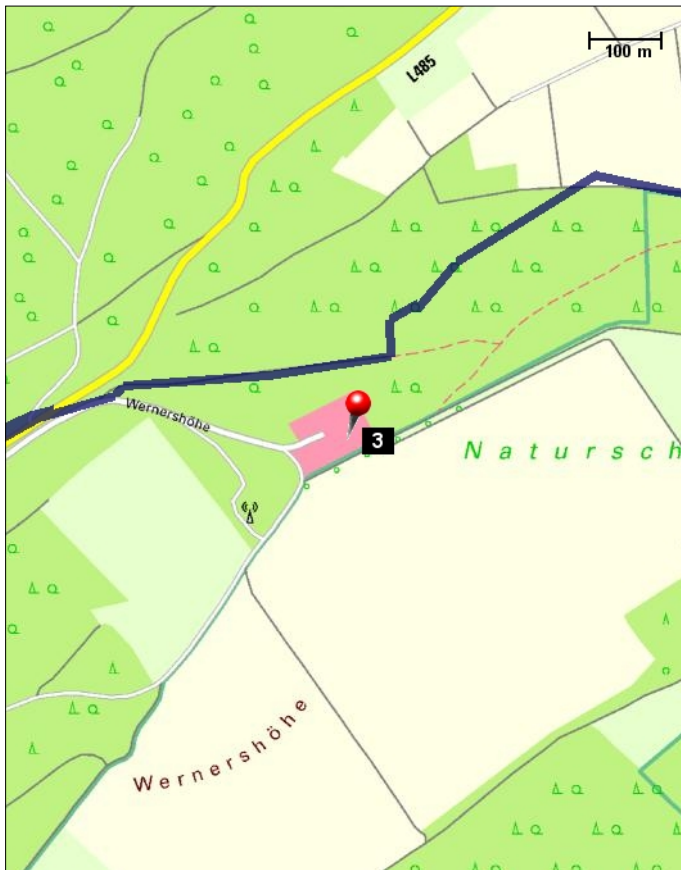
Detailkarte 1 - Grafelde



Detailkarte 2 - Westfeld - Wrisbergholzen



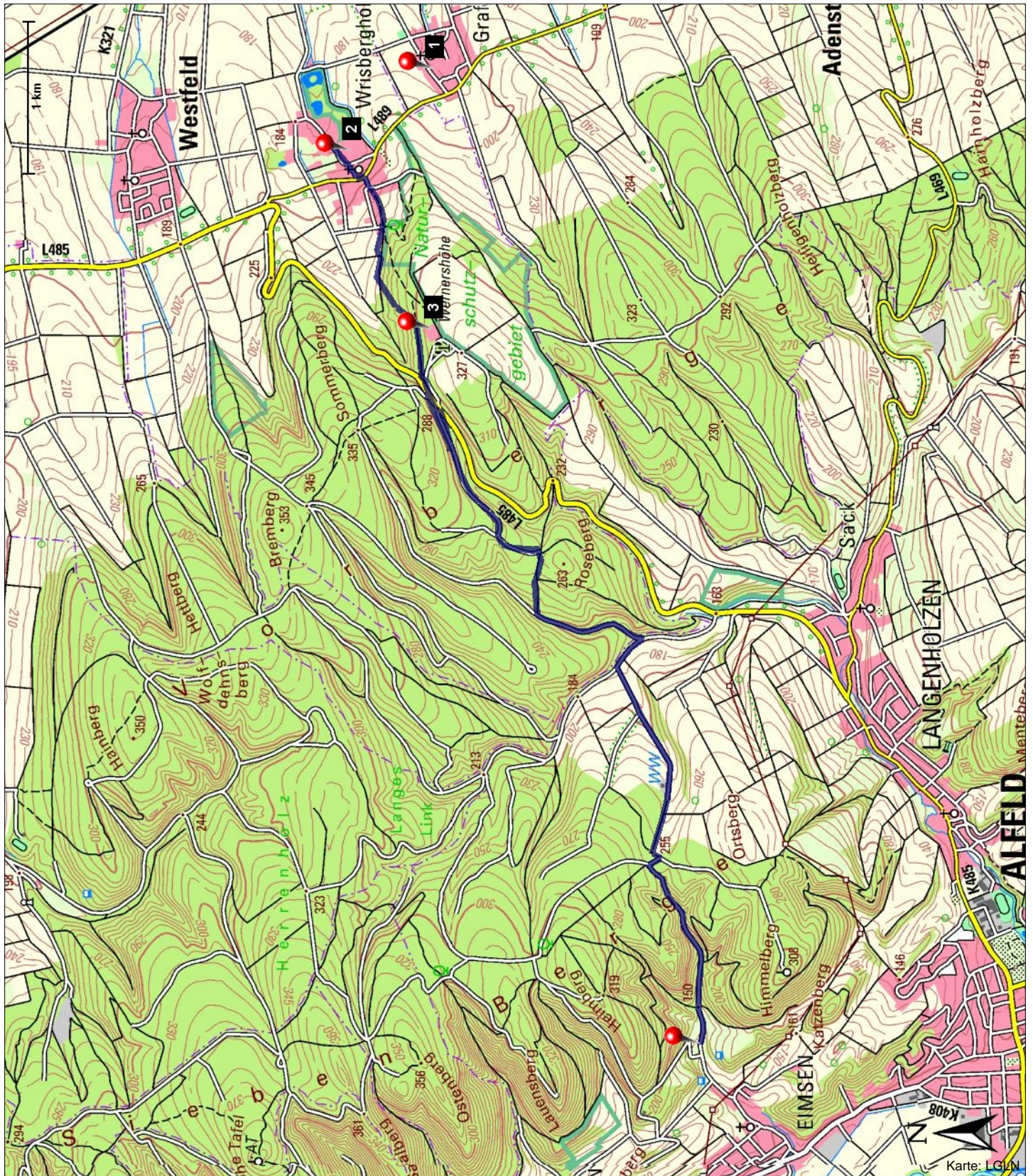
Detailkarte 3 - Westfeld



Herrendienstweg Eimsen Wrisbergholzen

Länge: 9,39 km
Steigung: + 449 m / - 403 m
Dauer: ca. 2,5 Stunden

Start: Parkplatz Ortsausgang Eimsen Herrendienstweg
Ziel: Wrisbergholzen Schloß



Herrendienstweg Eimsen Wrisbergholzen

Länge: 9,39 km
Steigung: + 449 m / - 403 m
Dauer: ca. 2,5 Stunden

Start: Parkplatz Ortsausgang Eimsen Herrendienstweg
Ziel: Wrisbergholzen Schloß

