

Von Freden (Leine) nach Alfeld (Leine) und zurück

Länge: 22,77 km
Steigung: + 488 m / - 483 m
Dauer: 1 Tag

Start: Freden (Leine)
Verlauf: Winzenburg, Everode, Hörsum, Alfeld (L.) , Föhrste
Ziel: Freden (Leine)

Überblick

Es geht von Freden (Leine) nach Alfeld (Leine) und zurück



Tourbeschreibung

Mit dem Fahrrad passieren wir die Bahnunterführung und halten uns dann links in Richtung Winzenburg. Erst radeln wir auf der Winzenburger Straße Richtung Winzenburg, über den schönen Radweg, entlang des Winzenburger Baches. Nun gelangen wir an die Abzweigung nach Klump und Winzenburg. Wir überqueren die L 486 und fahren weiter auf dem Radweg an der K 404 an Winzenburg vorbei und kommen dann durch den Ort Everode. Weiter auf dem Radweg entlang der Kreisstraße durch ein herzliches Tal nach Hörsum und dann nach Alfeld (Leine). Wir fahren auf der Winzenburger Straße bis zum Marktplatz. Nach einer Pause schieben wir unser Fahrrad durch Markt- und Leinestraße (Fußgängerzone). Dann radeln wir an der Papierfabrik vorbei, bis wir die Leinebrücke erreichen. Davor geht es links ab nach Röllinghausen/ Freden (Leine), hier biegen wir ein und fahren weiter Richtung Stadion. Gegenüber dem Fußballstadion, in Höhe der Baseballanlage nehmen wir den asphaltierten Weg durch die Leinewiesen, bis wir die Ortschaft Föhrste erreichen. Wir befinden uns jetzt auf dem ausgeschilderten Leine-Heide-Radweg entlang der Kreisstraße 402 bis Wispenstein. Nun fahren wir links zum Gutshof Wispenstein auf den neuen Radweg entlang der Bahnstrecke nach Freden (Leine). In Freden (Leine) fahren wir links auf der Hauptstraße durch den Ort, überqueren die Leinebrücke und sind dann wieder am Bahnhof Freden (Leine) unser Start ist unser Zielpunkt.

Urheber: © Verkehrsverein Freden (Leine) e.V., Günter Lampe



Kartenmaterial

Regionalkarte 1 : 100 000 | 15|
 Leinetal
 Radwanderkarten 1 : 75 000 | RC26|
 Solling und Umgebung

Anfahrt

Anreise mit der Bahn:
 Freden (Leine) liegt an der Nord-Süd-Strecke
 Hannover-Göttingen, hier hält stündlich der Metronom.

Anreise mit dem Auto:
 Über die A 7 kommend bis Ausfahrt Rhüden, dann über
 Lamspringe, Winzenburg
 nach Freden (Leine). Oder über die Bundesstraße 3 auf der
 Sie in Ammensen
 nach Freden (Leine) abbiegen.

Position

N 51° 55.67932', E 009° 53.95514'

Kontakt und Infos

verkehrsverein Freden (Leine)
 Günter Lampe
 E-Mail: verkehrsverein-freden@web.de
 Homepage: www.verkehrsverein-freden.de

Von Freden (Leine) nach Alfeld (Leine) und zurück

Interessante Punkte entlang der Tour

Die Nummer vor den Einträgen entsprechen den Nummern in der Karte.

Es werden ausschließlich Ziele in direkter Nähe der Tour auf der Karte dargestellt.

Freizeit

1 Freibad Freden (Leine)

Schildhorster Straße 12, 31084 Freden (Leine)

Telefon: 05184 490

Detaillkarte: 1

Gastronomie

2 Gaststätte Kornacker

Hauptstraße 45, 31085 Everode

Telefon: 05184 8259

Detaillkarte: 2

3 Hotel Heipke

Winzenburger Straße 7, 31084 Freden (Leine)

Telefon: 05184 361

Detaillkarte: 3

4 Hotel Steinhoff

Mitteldorf 1, 31084 Freden /Leine

Telefon: 05184 391

Detaillkarte: 4

5 Landgasthaus "Zum braunen Hirsch"

Am Thie 14, 31061 Alfeld (Leine)

Telefon: 05181 8528800

Detaillkarte: 5

6 Hotel Zur Eule

Horststraße 45, 31061 Alfeld (Leine)

Telefon: 05181 4661

Detaillkarte: 6

Kulturelles

7 Alt-Freden Sammlung Museum

Bergstraße 5, 31084 Freden (Leine)

Telefon: 05184 1393

Detaillkarte: 4

Sehenswertes

8 Apenteichquelle Winzenburg

31088 Winzenburg

Telefon: 05184 957260

Detaillkarte: 7

Sehenswertes (Fortsetzung)

9 Ausstellung Fagus-Gropius-Ausstellung

Hannoversche Straße 58, 31061 Alfeld (Leine)

Telefon: 05181 79288

Detaillkarte: 8

10 Fredener Zehntscheune

Bergstraße, 31084 Freden (Leine)

Detaillkarte: 4

11 Hof Luna Hofladen

Im Siek 10, 31085 Everode

Telefon: 05184 958958

Detaillkarte: 2

Unterkünfte

3 Hotel Heipke

Winzenburger Straße 7, 31084 Freden (Leine)

Telefon: 05184 361

Detaillkarte: 3

4 Hotel Steinhoff

Mitteldorf 1, 31084 Freden /Leine

Telefon: 05184 391

Detaillkarte: 4

5 Landgasthaus "Zum braunen Hirsch"

Am Thie 14, 31061 Alfeld (Leine)

Telefon: 05181 8528800

Detaillkarte: 5

6 Hotel Zur Eule

Horststraße 45, 31061 Alfeld (Leine)

Telefon: 05181 4661

Detaillkarte: 6

Von Freden (Leine) nach Alfeld (Leine) und zurück

Detailkarte 1 - Freden (Leine)



Detailkarte 2 - Everode



Detailkarte 3 - Freden (Leine)

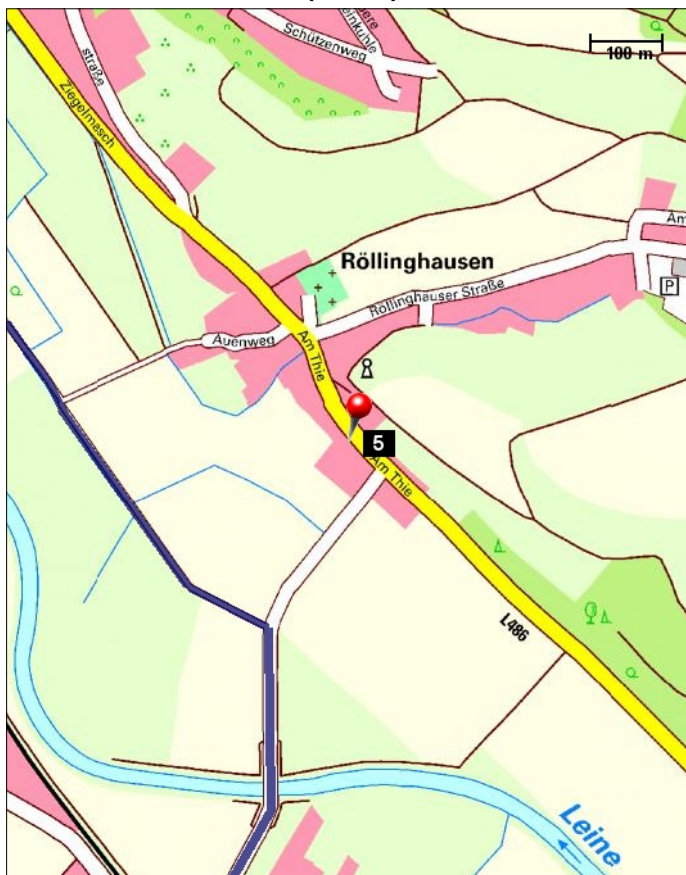


Detailkarte 4 - Freden /Leine

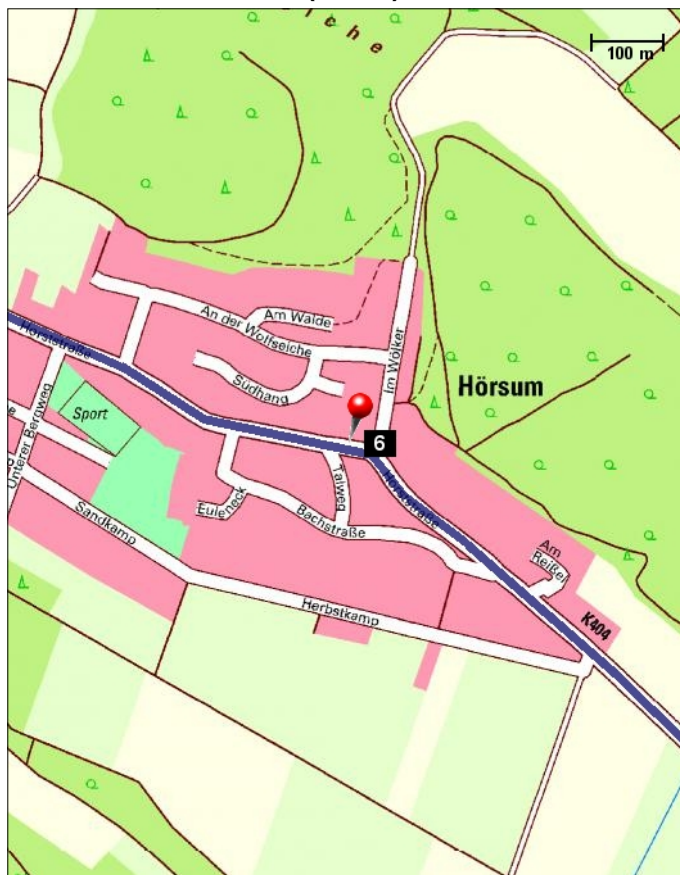


Von Freden (Leine) nach Alfeld (Leine) und zurück

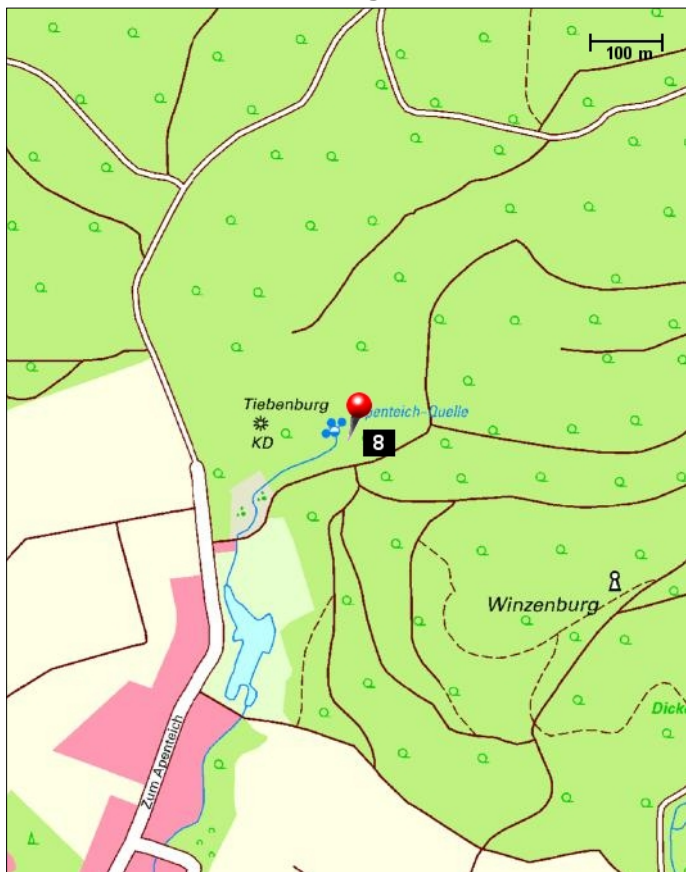
Detailkarte 5 - Alfeld (Leine)



Detailkarte 6 - Alfeld (Leine)



Detailkarte 7 - Winzenburg



Detailkarte 8 - Alfeld (Leine)



Von Freden (Leine) nach Alfeld (Leine) und zurück

Länge: 22,77 km

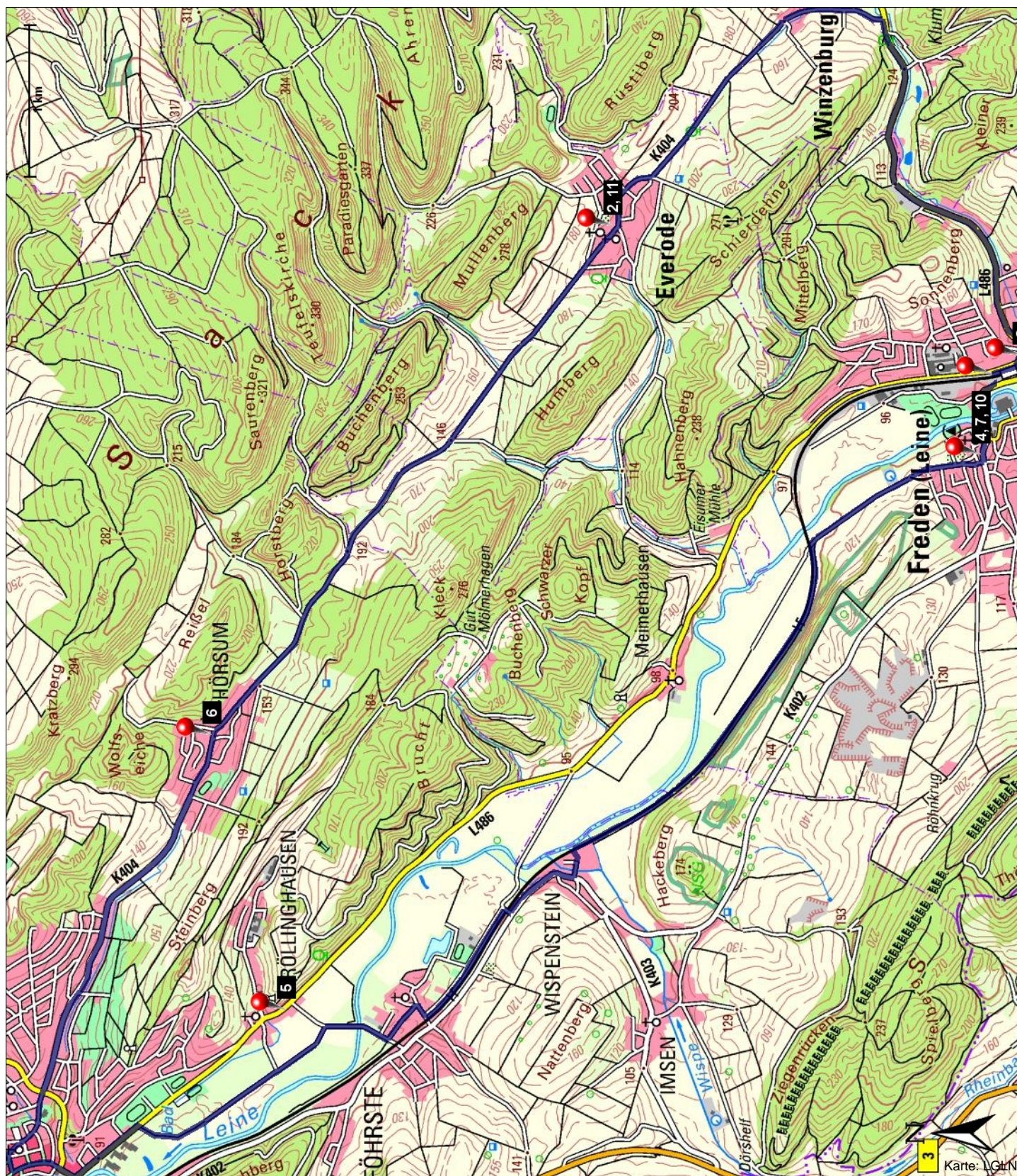
Steigung: + 488 m / - 483 m

Dauer: 1 Tag

Start: Freden (Leine)

Verlauf: Winzenburg, Everode, Hörsum, Alfeld (L.) , Föhrste

Ziel: Freden (Leine)



Von Freden (Leine) nach Alfeld (Leine) und zurück

Länge: 22,77 km

Steigung: + 488 m / - 483 m

Dauer: 1 Tag

Start: Freden (Leine)

Verlauf: Winzenburg, Everode, Hörsum, Alfeld (L.) , Föhrste

Ziel: Freden (Leine)

